

# Las Cinco Villas a tu alcance



Sensación **Rural**

PORTAL TURÍSTICO



El pasado 4 de julio comenzó uno de esos fatídicos incendios que siempre nos azotan en verano. Esta vez, la zona afectada era la Comarca de las Cinco Villas, en Zaragoza. Ese día comenzó a arder la Sierra de Luna, llevándose finalmente más de 18.000 hectáreas, entre campos y bosques.

A raíz de esta desgracia, se comenzó a gestar una campaña de promoción turística de las Cinco Villas a través de la red. Una idea que surgió de Carlos Espatolero y de su equipo de 'Aragón Fin de Semana' en Aragón Radio. Esta iniciativa que llegó a convertirse en tendencia en Twitter -con el hashtag #YoVisitoCincoVillas- consistía en enviar imágenes de la Comarca zaragozana.

Nosotros quisimos poner nuestro granito de arena escribiendo un sencillo artículo sobre la Comarca. Esta simple colaboración contó con el agradecimiento de personas de la zona. ¿Mensajes de agradecimiento por un mero artículo? Así es. Con esto, quedaba claro que teníamos que hacer algo más. Algo que incidiera, de verdad, en el turismo de la Comarca.

Como resultado, la primera de nuestras iniciativas es la que tienes delante. Una revista digital sobre lo que nosotros hemos visto en las Cinco Villas y a la cual daremos la mayor difusión posible. Y no será la única medida que tomemos, porque una tierra como la Comarca de las Cinco Villas no merece ser nombrada únicamente por este devastador incendio.

Un año más tarde de este desastre, mostramos como las Cinco Villas son el fiel reflejo de ese carácter aragonés, tenaz y fuerte, capaz de sobreponerse a cualquier vicisitud que se le ponga en frente, resurgiendo de las cenizas.

Como de nuestras numerosas visitas, os enseñamos un lugar exuberante, repleto de ecosistemas singulares, un patrimonio impresionante y unos pueblos preciosos que bien merecen ser contemplados.


Fdo: El equipo de **Sensación Rural**

# Vistas para Soñar

Muchas personas creen que la Comarca de las Cinco Villas es prácticamente llana. ¡Nada más lejos de la realidad! Su especial orografía hace que, desde Taus-te, el punto más bajo sobre el nivel del mar (240 metros) y el pico de la Sierra de Santo Domingo haya una diferencia de 1,3 Km.

Esto, unido a su variedad de ecosistemas, hace de la Comarca una zona repleta de diversas vistas, todas espectaculares.

La Sierra de Santo Domingo y sus colinas, que permiten unas mejores vistas del paisaje, los miradores de las Bardenas y **La Caída de la Negra**, como el del Hotel Santuario de Sancho Abarca, o los Montes de Castejón, vistos desde el monte Guarizo y el Castillo de Sora, son buenos ejemplos de las vistas que podemos tener en las Cinco Villas.




Patrimonio Natural

# *Paisaje Protegido de la Sierra de Santo Domingo*

En el norte de la Comarca de las Cinco Villas, en el Pre-Pirineo Aragonés, el terreno, a veces semiárido, va dando lugar a una mayor forestal que se adapta a las colinas.

Es aquí donde surge el Paisaje Protegido de la Sierra de Santo Domingo, declarado hace poco más de un año, siendo la única zona de toda la provincia de Zaragoza en recibir tal distinción.

Junto a los frondosos bosques naturales y pinares de repoblación, la Sierra de Santo Domingo se caracteriza por las paredes verticales que atraviesan la sierra, dando lugar a rallas de materiales calizos, siendo todo un espectáculo para el visitante.



## Patrimonio Natural

Además, la Sierra de Santo Domingo cuenta con el río Arba de Luesia, el cual ha ido dibujando sinuosas trazadas en la roca, llegando incluso a formar pozas a su camino de gran belleza.



## Pozo Pigalo

La más reconocida de todas las pozas de la Sierra de Santo Domingo es, sin lugar a dudas, el Pozo Pigalo. Unas impresionantes pozas naturales de agua

cristalina donde una cascada deja las aguas del Arba de Luesia en dos espacios con profundidades bien diferenciadas. Todo ello, rodeado de paredes naturales y pinares, lo que le hacen un lugar idílico para visitar en verano y, por qué no, en cualquier otra época del año.



# Patrimonio Natural

La frontera entre Navarra y Aragón no es únicamente, una frontera "administrativa". En algunos casos, también dibuja una frontera natural de lo más curiosa. Es lo que sucede

con las Bardenas. Así, si echamos la vista desde el Este al Oeste, vemos como el territorio de las Cinco Villas se eleva entre cerros, barrancos y considerables desniveles, junto con una

gran densidad de pinares carrascos, muy oscuros. Estamos hablando de la Bardena Aragonesa. Al ser el punto más alto de la sierra, se trata de un lugar donde las aves campan a sus anchas, como el alimoche o el buitre leonado, siendo un espacio de especial protección (ZEPA) y un Lugar de Importancia Comunitaria. Tras su punto más álgido, se entra en territorio na

varro, justo al otro lado de esta pequeña sierra que apenas alcanza los 650 metros, donde se encuentra un paisaje totalmente distinto y, a la vez, armónico. La Caída de la Negra es esa zona que, descendiendo de la sierra de forma menos abrupta, está compuesta por una vegetación diferente, con un matorral más bajo, que poco a poco desencadena en las Bardenas Reales.

## *La Bardena Aragonesa*



## Patrimonio Natural

# Montes de Zuera, Castejón de Valdejasa y El Castellar

Si el Oeste y el Este quedan limitados por la zona del Pre-Pirineo y las Bardenas, desde Tauste, hasta el Este de la Comarca de las Cinco Villas encontramos otra zona de gran importancia ecológica, compartido con la Comarca de Zaragoza. Se trata de los Montes de Zuera, Castejón de Valdejasa y El Castellar.

Una zona semimontañosa donde predomina la vegetación de pinares, combinada con cantiles de yesos y margas en los barrancos. Un lugar de una especial trascendencia histórica, pues era la ruta que eligieron los romanos para unir Caesaragusta con Pompaelo (Pamplona), donde todavía quedan restos de la calzada romana.



Al igual que ha sucedido recientemente con el incendio de Sierra de Luna, los Montes de Zuera tienen una larga trayectoria de desgracias vinculadas con el fuego. El último de gran importancia, de 2008, fue tan terrorífico que, entre otras medidas, se decidió crear la Ruta del Bosque y el Fuego", una ruta senderista que comienza en la Ermita de Santa Ana y que busca no sólo disfrutar de un día en la naturaleza, sino de dar a conocer la gravedad de los incendios forestales mediante paneles informativos.



Otros rincones

# *Agualares de Valpalmas*

La gran amplitud del Valle del Ebro hace que influya sobre todo lo que hay alrededor. Así, los pequeños flujos de agua dentro de este valle, junto con el viento, hace que se

formen figuras totalmente increíbles, en un proceso que se conoce como "piping" o "Chimenea de Hadas". Las figuras resultantes, son tubos y columnas frágiles producidas por el

agua y barro resultantes, cubiertas de limo y arcilla.

El mejor ejemplo de este fenómeno en toda Zaragoza lo encontramos en los Aguarales de Valpalmas, entre Valpalmas y Piedrajada, también denominados Aguarales de

Valdemiraz. En un proceso de más de 10.000 años, el descenso de pequeños ríos en el barranco, han dibujado surcos y conformado multitud de estos tubos en un pequeño espacio, creando un paisaje más propio de la superficie lunar.





## Otros rincones

# *Estanca de Castiliscar*

Las Cinco Villas siempre ha sido una Comarca con problemas para el abastecimiento de agua. Esto hace que a lo largo y ancho de la zona encontremos humedales y embalses, indispensables en la producción agrícola.

¿Por qué destacamos la Estanca de Castiliscar de entre todas las demás? Sencillamente porque es una obra increíble. La Estanca de Castiliscar fue construida hace, nada más y nada menos, que 500 años, durante el Renacimiento, siguiendo técnicas de la época romana para evitar filtraciones. Esta zona es fundamental para las migraciones de ciertas aves acuáticas, como la focha común o la garza.



# *Pozo Zarrampullo*

Las Cinco Villas tiene la capacidad de sorprender donde menos te lo esperas. Así sucede en este caso. Pasada la localidad de El Frago, junto con el Barranco de Cervera, los campos y una pequeña fila de árboles no dejan ver

una joya escondida: el Pozo Zarrampullo. Tras esta fila de árboles, encontramos una gran mole de piedra, con un pequeño canal picado en la piedra y por donde discurre un pequeño riachuelo y un bellissimo salto de agua de 4 metros.



Patrimonio Arquitectónico



# *Un gran exponente del Románico Aragonés*

Según avanzaban las líneas cristianas del Reino de Navarra en la Reconquista liderados por el Rey Sancho El Mayor, frente a los musulmanes, se creaban líneas de defensa que delimitaba el nuevo territorio recuperado.

Esto no sólo se reflejaba en las fortalezas que iban creando, tal y como veremos más adelante. También se distinguía por la implementación de señas cristianas, con el fin de mostrar la religión dominante.






Durante el siglo XII, estas señas de identidad se fueron construyendo a lo largo y ancho de lo que hoy son las Cinco Villas, siendo una de las zonas con mayor Patrimonio Románico Aragonés, claramente caracterizado por su influencia jacobea.

El posterior paso de los cristianos hacia el sur no hizo otra cosa, sino asentar este estilo que ha conseguido conservarse a lo largo de los siglos, hasta la actualidad.

Tal es la densidad de iglesias y templos de estilo románico que, en prácticamente todos los pueblos de las Cinco Villas, es posible ver este distinguido estilo arquitectónico, constituyendo una de las rutas del Románico Aragonés más interesantes para el turista.



# Patrimonio Arquitectónico

## *Castillos de las Cinco Villas*

Al igual que sucediera con los templos, los cristianos durante la Reconquista afianzaban su posición mediante la creación de villas fortificadas. Esta guerra, labrada durante siglos, dio lugar a

numerosas villas medievales. Conjuntos fortificados en cerros de colinas para tener una mejor visión del campo de batalla, generalmente coronados por castillos o por torres del homenaje.



# Patrimonio Arquitectónico



Este lugar fue habitado por diversos señores y reyes que defendían su territorio, por lo que la imagen de los castillos es, sin lugar a dudas, una de las típicas postales que el turista percibe a primera vista.

Hoy en día, si bien es cierto que muchos de estos castillos están en ruinas, en las Cinco Villas se puede seguir respirando el ambiente medieval de siglos atrás.



## Patrimonio Arquitectónico



## Otros estilos Arquitectónicos

Si bien el Románico Aragonés es el estilo que más predomina en la arquitectura de las Cinco Villas, otros muchos estilos definen en la Comarca un Patrimonio muy rico y variado.


Sin contar con los restos

romanos, donde las Cinco Villas también destaca, en la Comarca podemos ver grandes representaciones de la arquitectura como el estilo mudéjar, el Renacentista o el Barroco determinan también la arquitectura tradicional de la Comarca.



## Patrimonio Arquitectónico

No sólo en otros monumentos religiosos o en palacios, también en las propias casas y en las calles, muchas veces determinados por las profesiones de años atrás, como la de herrador o carretero. El elemento natural más utilizado en todo este tipo de construcciones es, como no podía ser de otra manera, la piedra, aderezado con madera en ventanas, puertas y aleros.



Patrimonio

# Los Bañales

La importancia histórica de las Cinco Villas va mucho más allá de la época medieval.

En concreto, en la época romana. Tal y como comentamos, existen restos de una antigua calzada romana que unía Caesaraugusta con Pompaelo.

Pues no sólo eso, en mitad del trayecto, dentro del término municipal de Uncastillo, existe una ciudad romana de la que todavía queda mucho por descubrir, incluso su nombre original. Hablamos de Los Bañales.

Los restos romanos de Los Bañales, considerados Bien de Interés Cultural, muestra una importante ciudad, per-

teneciente a Caesaraugusta, creada posiblemente a la llegada de los romanos a la zona, en torno al 195 a.C.



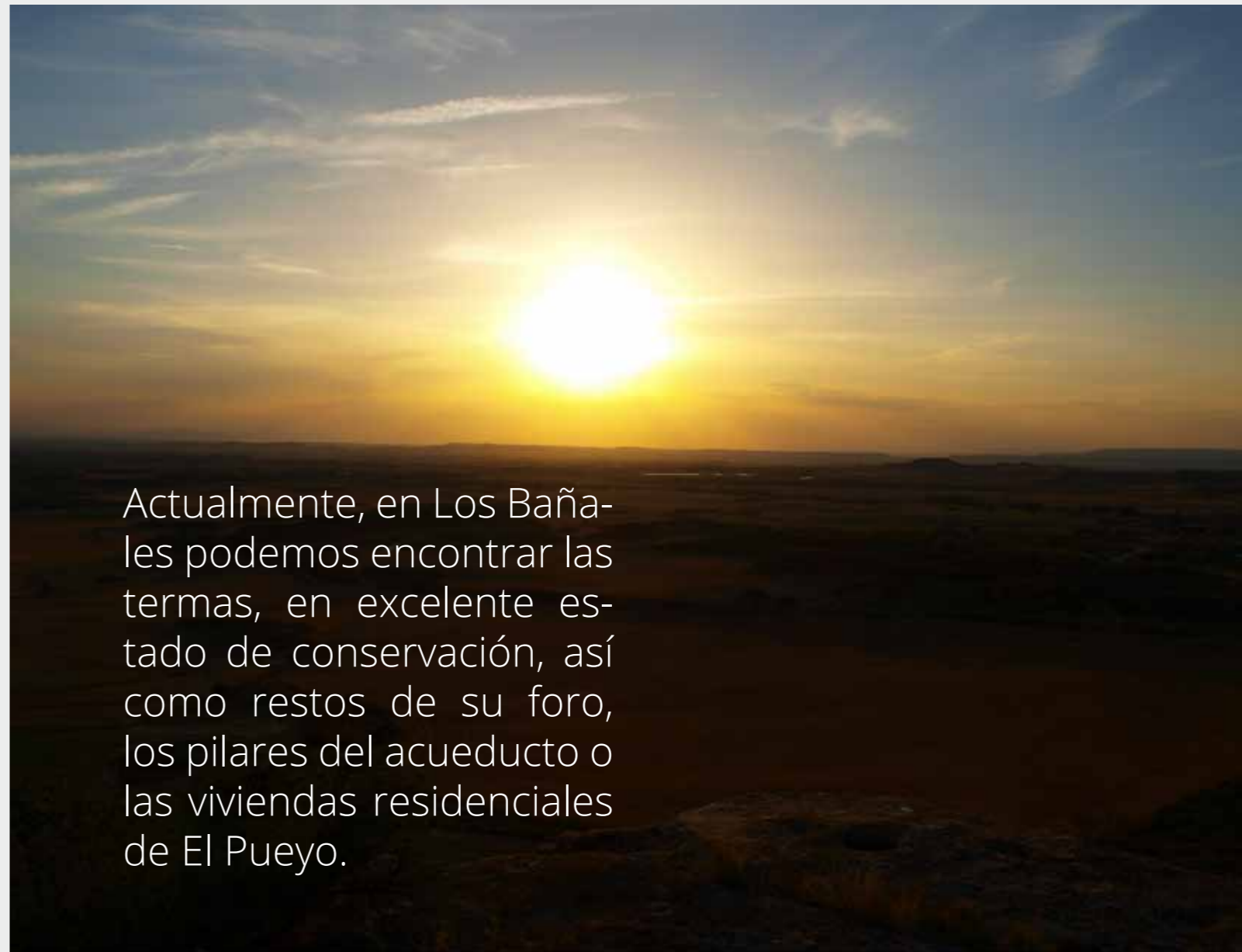


# Patrimonio

Hoy en día, las intensas labores de arqueólogos en los últimos años han dado lugar a grandes descubrimientos.

La ciudad de Los Bañales se caracterizaba por su arquitectura hidrológica.

Así, ante la falta de abastecimiento de agua, los romanos diseñaron un complejo sistema hidráulico que acercaba el agua de la presa de Cubalmena (en Biota), además de utilizar un acueducto del que se conservan actualmente sus pilares.



Actualmente, en Los Bañales podemos encontrar las termas, en excelente estado de conservación, así como restos de su foro, los pilares del acueducto o las viviendas residenciales de El Pueyo.

# LAS 5 DE LAS CINCO VILLAS



Considerado uno de los pueblos más bonitos de Aragón, la villa de Sos del Rey Católico se ha caracterizado por su gran patrimonio, algo que le ha valió en 1968 para ser declarado Conjunto Histórico-Artístico.

Una de las localidades que mayor interés despierta en el turista es Uncastillo. Declarado como Conjunto Histórico-Artístico en 1966, tal y como sucede con Sos del Rey Católico se trata de una villa con un enorme patrimonio.

La villa de Sádaba tiene una gran historia, empezando por el neolítico, la edad de los Metales, pasando por los romanos y la Edad Media. De la época romana se conservan dos restos arqueológicos de gran importancia

Situada en la margen izquierda del río Arba, Tauste ha servido como emplazamiento en la Edad de Bronce. Si vas a Tauste puedes visitar la Iglesia de Santa María de Tauste, cuya torre de estilo mudéjar es su mayor emblema.

Ejea de los Caballeros es la capital de la Comarca de las Cinco Villas. Supuso uno de los principales bastiones durante la reconquista a principios del siglo XII realizada por Alfonso I el Batallador, pues era el lugar de mayor importancia en la frontera con Navarra y la región antigua de los vascones.

Pueblos

# *Sos del Rey Católico*



Muchos ya lo pensábamos antes, pero ahora es oficial. Sos del Rey Católico es uno de los pueblos más bonitos de España. Un pueblo tremendamente famoso por ser el lugar donde nació Fernando El Católico en 1452.

Muchos ya lo pensábamos antes, pero ahora es oficial. Sos del Rey Católico es uno de los pueblos más bonitos de España. Un pueblo tremendamente famoso por ser el lugar donde nació Fernando El Católico en 1452.






Desde el siglo XI, y gracias a su importancia como villa medieval, en la cima de un cerro, labró un patrimonio bello, por el cual está declarado Conjunto Histórico-Artístico y único del que hoy en día también podemos seguir disfrutando. Un lugar de cine, literalmente, donde hace más de 30 años Luis García Berlanga rodó "La Vaquilla"



Además de pasear por sus calles y juderías, en Sos del Rey Católico puedes visitar su castillo y su torre del homenaje, así como la Iglesia de San Martín, la Iglesia de San Esteban o los Palacios de Sada o el Palacio Español del Niño.



## Pueblos

# Uncastillo

Tal y como sucedió con Sos del Rey Católico, Uncastillo fue una de las grandes fortalezas de defensa en la Reconquista, gracias a su ubicación en la Peña Ayllón.

Con una villa medieval perfectamente conservada, lo que le valió para ser declarado Conjunto Histórico-Artístico en 1966,

Uncastillo ha vivido diversas épocas de esplendor. La primera de ellas es en el siglo XII, donde su poderío económico y religioso le permitió ser un referente en el Patrimonio Románico que vemos en la actualidad. El otro gran período, en el siglo XVI, sirvió para crear nuevas edificaciones de gran importancia, como su ayuntamiento.

Además de las calles empedradas por las que el turista aún puede respirar el ambiente medieval, en Uncastillo existen numerosos monumentos de interés, como la Iglesia de San Martín, la Iglesia Parroquial de Santa María o la Iglesia de San Andrés.



## Pueblos

Otros edificios, como el Palacio de Pedro IV o su Ayuntamiento, son dignos de mención, al igual que el barrio de la judería.

Posiblemente, Uncastillo también merezca por estas razones ser oficialmente considerado uno de los pueblos más bonitos de España. Seguro que si lo visitáis, pensaréis lo mismo.



## Pueblos

# Ejea de los Caballeros

Ejea de los Caballeros es la capital de las Cinco Villas. La importancia de esta villa en esta zona es incuestionable, con una población que supera los 16.000 habitantes. Esta importancia es histórica, pues fue uno de los principales bastiones durante la Reconquista.

En Ejea de los Caballeros destaca su patrimonio religioso. Como muestra, la Iglesia de San Salvador, reconocida como Monumento Nacional, además de otros lugares de interés como la Iglesia de la Virgen de la Oliva o la Iglesia de Santa María de la Corona.



# Sádaba

La historia de Sádaba se remonta desde la Edad de los Metales, para luego ser ocupada por los Romanos y posteriormente convertirse en villa. En su entorno, podemos encontrar diferentes restos arqueológicos que son testigos de esta gran historia, como lo son el Mau-

soleo de los Atilios y el Mausoleo de la Sinagoga. Entre los lugares de interés de Sádaba destaca su gran Catillo, perfectamente conservado, de 7 torres, construido en el Siglo XI, y la Iglesia de Santa María, referente de la arquitectura gótica aragonesa.



## Pueblos

# Tauste

Situada en el Sur oeste de la Comarca de las Cinco Villas, Tauste fue una de las últimas localidades en incorporarse al Reino de Aragón. En su entorno, se puede vislumbrar la larga historia de esta zona, como por ejemplo el yacimiento prerromano de Valdetaus.

Dentro de Tauste, todas las miradas se centran en la Iglesia múdejar de Santa María, terminada de construirse en el Siglo XIV y su imponente torre. Otros monumentos de interés son la Iglesia de San Antón, del Siglo XII, y el Monasterio de San Jorge, del Siglo XVII.

# Bagüés

Bagüés es una de las poblaciones situadas más al Norte de la Comarca de las Cinco Villas. De apenas 13 habitantes, Bagüés se adapta al típico terreno accidentado del Pre-Pirineo Aragonés. Entre los lugares de interés de Bagüés, destaca la Iglesia Parro-

quial de los Santos Julián y Basilisa, del siglo XI, un claro exponente del estilo románico lombardo, además de la Ermita de Nuestra Señora del Pilar y de una arquitectura caracterizada por los grabados de sus dovelas o dinteles, además de sus ventanales románicos y góticos.





# Biel

Biel es otro de los pueblos más impresionantes que se pueden contemplar en la Comarca de las Cinco Villas. Entre bosques emerge esta localidad, coronado por sus dos principales monumentos: un increíble castillo del Siglo XI y la

Iglesia Parroquial de San Miguel. A los pies de la Sierra de Santo Domingo, en un entorno natural envidiable, Biel es uno de los referentes de la zona gracias a su barrio judío, sus empinadas y estrechas calles y sus casas nobiliarias.



## Pueblos

# Castiliscar

Esta población, situada entre Sos del Rey Católico y Sádaba, fue fundada durante la Reconquista a través de la fortificación de Castello Liscare. De esa época se conserva su per

fecto trazado medieval, con calles estrechas. En Castiliscar, puedes ver vidersas casas palaciegas, así como la Iglesia Parroquial románica de San Juan Bautista y, por supuesto, su castillo.



## Pueblos

# El Frago

El Frago cuenta con poco más de 100 habitantes, una población de la zona oriental de las Cinco Villas, enclavada entre el río Arba de Biel y el Barranco de Cervera. A pesar de su pequeña extensión, sus casas se encuentran prácti-

camente montadas en un gran desnivel que se produce en el cerro. Lugar donde habitaba la Comunidad hebrea hasta su expulsión. En El Frago, puedes visitar la Iglesia de San Nicolás de Bari o la Ermita de San Miguel, ambas del siglo XII.



# Farasdués

Farasdués fue uno de los pueblos más damnificados por el incendio del pasado año. Integrado administrativamente en Ejea de los Caballeros, cuenta con poco más de 80 habitantes. En sus alrededores, Farasdués tiene diferentes

restos romanos de especial interés, como el bustum romano de San Jorge o los lavaderos o tintes romanos del cuatrón. Dentro del propio pueblo, destaca la plaza con la Iglesia románica de Nuestra Señora de la Esperanza.



## Pueblos

# Isuerre

Enclavado en el Vall de d'Onsella, surge el pueblo de Isuerre. Esta localidad, como otras muchas de la zona de las Altas Cinco Villas, ha vivido tradicionalmente de la agricultura y del ganado y lleva décadas sufriendo la despoblación.

Isuerre cuenta con todos los atractivos que se precien de una villa medieval, gracias a los detalles románicos de sus casas, su increíble plaza y monumentos de interés como la Iglesia Parroquial de San Esteban.



# Luesia

Luesia es uno de los pueblos más reconocidos de las Cinco Villas. Y con razón. Situada al sur de la Sierra de Santo Domingo le hace ser un sitio perfecto para visitar el entorno, incluyendo una de las joyas de las Cinco Villas: el Pozo

Pigalo. Su casco urbano es un claro ejemplo del estilo renacentista de Aragón, con arquillos de ladrillo y salientes de madera. Además de su castillo, puedes visitar la Iglesia de San Salvador o la Iglesia de San Esteban.



# Longás

En la cabecera del río Onsera encontramos uno de los pueblos con más encanto de la Comarca de las Cinco Villas: Longás. Este pequeño pueblo está en plena Sierra de Santo Domingo, por lo que es un lugar ideal para realizar diferentes

excursiones en su entorno. Longás es perfecto para disfrutar de la arquitectura popular, con casas del siglo XIV y XV perfectamente conservadas, donde su edificio más destacado es la Iglesia Parroquial de Santa María.



## Pueblos

# Navardún

En la entrada del Vall de d'Onsella, encontramos otro pueblo que tiene mucho que mostrar. Hablamos de Navardún, una población de poco más de 40 habitantes que cuenta con un rico patrimonio, comenzando

por su Castillo y su torre, siendo una de las fortalezas de estilo gótico mejor conservadas de Aragón, además de la Iglesia de Nuestra Señora de la Asunción, uno de los mejores ejemplos del Románico Aragonés.



## Pueblos

# Orés

Orés fue otra de las poblaciones más afectadas por el incendio del pasado año. Situado a los pies de la Sierra de Luna y muy cerca de la Sierra de Santo Domingo, Orés es un pueblo que merece la pena ser visitado.

Se trata de un caserío medieval, resultante de una antigua fortaleza/monasterio. Destaca la Iglesia Parroquial de San Juan Bautista, de estilo románico, que posteriormente fue modificada en el Siglo XVII.



# Undués de Lerda

Situado en la zona Noroeste de la Comarca de las Cinco Villas, Undués de Lerda cuenta todavía con el trazado medieval de antaño, repleto de casonas palaciegas que entremezclan el estilo gótico, renacentista y

barroco, convirtiéndolo en uno de los pueblos más bonitos de la zona. Entre sus monumentos de interés. Se encuentra su Ayuntamiento del Siglo XVI o la Iglesia de San Martín de Tours.



Pueblos

# Undués Pintano

El Valle de Los Pintanos ofrece unas vistas increíbles de todo el Pirineo Aragonés. Pero no sólo eso, ahí encontramos el municipio de Undués Pintano, un pueblo que

mantiene el estilo altoaragonés y donde destaca la Iglesia románica de San Andrés o la Casa Nicuesa, además de su Ayuntamiento.



## Alojamientos

Si quieres visitar las Cinco Villas, lo mejor que puedes hacer es pasar unos días en uno de los alojamientos que os recomendamos

# Alojamientos

## Hotel Casa del Infanzón

Sos del Rey Católico  
605940536  
[www.casadelinfanzon.com/es](http://www.casadelinfanzon.com/es)

## Casa Rural Miguel

Farasdués  
686583067  
[www.casaruralmiguel.com](http://www.casaruralmiguel.com)

## El Corral de Bartolo

Asín  
976668266  
[www.corraldebartolo.es](http://www.corraldebartolo.es)

## Casa Las Viudas

Luna  
976661867  
[www.casalasviudas.blogspot.com.es](http://www.casalasviudas.blogspot.com.es)

## Casa Mata

Luna  
644248590  
[www.casamataluna.es](http://www.casamataluna.es)

## Casa Rural Azulete

Uncastillo  
976679473

## Casa Balana

Luesia  
660798576  
[www.casabalana.com](http://www.casabalana.com)

## Hospedería Villa Pintano

Pintano  
948108694

## El Rincón de la Media Luna

Luna  
976523850  
[www.elrincondelamedialuna.es](http://www.elrincondelamedialuna.es)

## Hotel Vinacua

Sos del Rey Católico  
948888071  
[www.vinacua.com](http://www.vinacua.com)

## El Mirador de Bagüés

Bagüés  
645959992  
[www.elmiradordebagues.es](http://www.elmiradordebagues.es)

## El Sueño de Virila

Sos del Rey Católico  
948888659  
[www.elsuenodevirila.com](http://www.elsuenodevirila.com)

## Casa de Aso

Undués de Lerda  
690002501

## El Edén de Marisol

Castejón de Valdejasa  
976686539

## Casa Jara Turismo Rural

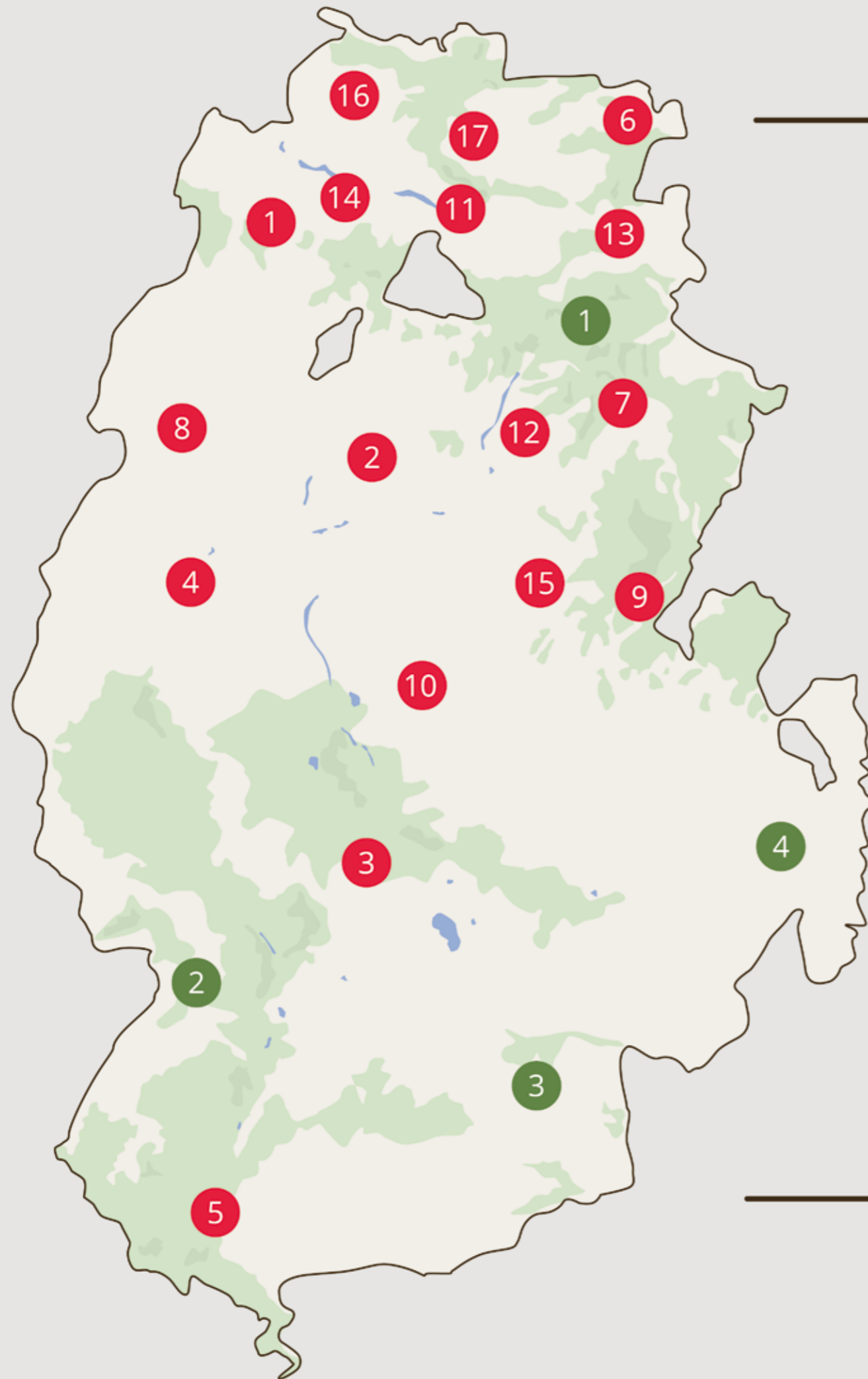
Ejea de los Caballeros  
699979483



---

# ALGUNO DE LOS SITIOS QUE HEMOS VISITADO

*(y los que nos quedan)*



## ESPACIOS NATURALES

- 1 - Sierra de Santo Domingo
- 2 - Bardena Aragonesa
- 3 - Montes de Zuera, Castejón de Valdejasa y El Castellar
- 4 - Aguarales de Valpalmas

## PUEBLOS

- 1 - Sos del Rey Católico
  - 2 - Uncastillo
  - 3 - Ejea de los Caballeros
  - 4 - Sádaba
  - 5 - Tauste
  - 6 - Bagüés
  - 7 - Biel
  - 8 - Castiliscar
  - 9 - El Frago
  - 10 - Farasdués
  - 11 - Isuerre
  - 12 - Luesia
  - 13 - Longás
  - 14 - Navardún
  - 15 - Orés
  - 16 - Undués de Lerda
  - 17 - Undués Pintano
-



#yovisitocincovillas



Sensación **Rural**

PORTAL TURÍSTICO